

CATÁLOGO PATRIMONIO ARQUITECTÓNICO

PLAN GENERAL DE ORDENACIÓN DE TELDE 2000

Número de ficha catálogo: **001**

Denominación: **EDIFICIO DE PLANTA ALTA**

Situación: Ciega, 6, 8. San Juan

Fecha:

Propiedad: Privada **Usos:** Residencial

Estado conservación: Bueno

Grado de Protección: Ambiental

Ordenanza de aplicación PGO: A.3

Observaciones:

Valoración: C. TIPOLOGICA

Tipo de Actuación: REHABILITACIÓN

Documentación:

Plano de situación

Foto



CATÁLOGO PATRIMONIO ARQUITECTÓNICO

PLAN GENERAL DE ORDENACIÓN DE TELDE 2000

Número de ficha catálogo: **002**

Denominación: **CONJUNTO COMANDANTE FRANCO, PARES**

Situación: Comandante Franco, 2, 4, 6, 8, 10, 12, 24, 26, 28/ Placetilla San Juan

Fecha: Anterior a 1.800

Propiedad: Privada **Usos:** Residencial

Estado conservación: Bueno

Grado de Protección: Ambiental

Ordenanza de aplicación PGO: A.3


Observaciones:

Valoración: E. AMBIENTAL

Tipo de Actuación: REHABILITACIÓN

Documentación:

Plano de situación



Foto



CATÁLOGO PATRIMONIO ARQUITECTÓNICO

PLAN GENERAL DE ORDENACIÓN DE TELDE 2000

Número de ficha catálogo: **003**

Denominación: **CONJUNTO COMANDANTE FRANCO IMPARES**

Situación: Comandante Franco, 23, 25, 27, 29, 39, 41, 43.

Fecha: Entre S. XVIII-XIX

Propiedad: Privada **Usos:** Residencial

Estado conservación: Regular

Grado de Protección: Ambiental

Ordenanza de aplicación PGO: A3


Observaciones:

Valoración: Puntual

Tipo de Actuación: REHABILITACIÓN

Documentación:

Plano de situación



Foto



CATÁLOGO PATRIMONIO ARQUITECTÓNICO

PLAN GENERAL DE ORDENACIÓN DE TELDE 2000

Número de ficha catálogo: **004**

Denominación: **EDIFICIO DE PLANTA ALTA**

Situación: Conde de la Vega Grande, 3, 7. San Juan

Fecha: 1800-1900

Propiedad: Privada **Usos:** Oficinas

Estado conservación: Bueno de fachada. Regular interior

Grado de Protección: Ambiental

Ordenanza de aplicación PGO: A3


Observaciones:

Valoración: D. PARCIAL

Tipo de Actuación: REHABILITACIÓN

Documentación:

Plano de situación



Foto



CATÁLOGO PATRIMONIO ARQUITECTÓNICO

PLAN GENERAL DE ORDENACIÓN DE TELDE 2000

Número de ficha catálogo: **005**

Denominación: **CASA ROCHA**

Situación: Conde de la Vega Grande, 5. San Juan

Fecha: siglo XVIII

Propiedad: Privada **Usos:** Residencial-Oficina

Estado conservación: Bueno

Grado de Protección: Integral

Ordenanza de aplicación PGO: A3. Presenta arcaísmos como el arco conopial de la puerta del patio y decoración con bolas en la puerta de acceso a la huerta, lo que puede situarla dentro del llamado Gótico estilo "Reyes Católicos". Es una muestra del tradicionalismo de nuestra arquitectura.

Observaciones:

Valoración: B. SINGULAR

Tipo de Actuación: CONSERVACIÓN

Documentación:

Plano de situación



Foto



CATÁLOGO PATRIMONIO ARQUITECTÓNICO

PLAN GENERAL DE ORDENACIÓN DE TELDE 2000

Número de ficha catálogo: **006**

Denominación: **CASA RUIZ DE VERGARA**

Situación: Conde de la Vega Grande, 9. San Juan

Fecha: (1640 –1699)

Propiedad: Pública **Usos:** Previsto Museo

Estado conservación: Regular

Grado de Protección: Integral

Ordenanza de aplicación PGO: A3 Construida por Pedro Ruiz de Vergara, según Hernández Benítez fue de esta familia hasta la segunda mitad del siglo XVIII en que pasó al primer conde de la Vega Grande. Se clasifica según G. Martín dentro del barroco del XVIII por la utilización de los antepechos de las ventanas, abombados y con decoración floral.


Observaciones:

Valoración: MONUMENTAL

Tipo de Actuación: RESTAURACION Y REHABILITACIÓN

Documentación: Hernández Benítez y Fernando G. Martín

Plano de situación



Foto



CATÁLOGO PATRIMONIO ARQUITECTÓNICO

PLAN GENERAL DE ORDENACIÓN DE TELDE 2000

Número de ficha catálogo: **007**

Denominación: **OFICINAS JUZGADO**

Situación: Conde de la Vega Grande, 12. San Juan

Fecha: s. XIX

Propiedad: Pública **Usos:** Educativo-Cultural

Estado conservación: Bueno

Grado de Protección: Integral

Ordenanza de aplicación PGO: A3. De finales del s. XIX. La curvatura de los huecos altos, los balaustres y la utilización del canto blanco así lo indican.

Observaciones:

Valoración: SINGULAR

Tipo de Actuación: CONSERVACIÓN

Documentación:

Plano de situación



Foto



CATÁLOGO PATRIMONIO ARQUITECTÓNICO

PLAN GENERAL DE ORDENACIÓN DE TELDE 2000

Número de ficha catálogo: **008**

Denominación: **EDIFICIO Y HUERTA EN CONDE DE LA VEGA GRANDE**

Situación: Conde de la Vega Grande, 6, 16, 17, 18, 19 y 26. San Juan

Fecha: s. XVII-XVIII

Propiedad: Privada **Usos:** Residencial

Estado conservación: Bueno de fachada.Malo de interior

Grado de Protección: Ambiental

Ordenanza de aplicación PGO: A3


Observaciones:

Valoración: PUNTUAL

Tipo de Actuación: REHABILITACIÓN. CONSERVACIÓN DE LA HUERTA

Documentación:

Plano de situación



Foto



CATÁLOGO PATRIMONIO ARQUITECTÓNICO

PLAN GENERAL DE ORDENACIÓN DE TELDE 2000

Número de ficha catálogo: **009**

Denominación: **CONJUNTO CONDE DE LA VEGA GRANDE**

Situación: Conde de la Vega Grande. 4, 6, 12, 14, 23, 34. San Juan

Fecha: S. XIX

Propiedad: Pública **Usos:** Almacén

Estado conservación: Regular en general

Grado de Protección: Ambiental

Ordenanza de aplicación PGO: A3

Observaciones:


Valoración: PUNTUAL

Tipo de Actuación: REHABILITACIÓN

Documentación:

Plano de situación

Foto



CATÁLOGO PATRIMONIO ARQUITECTÓNICO

PLAN GENERAL DE ORDENACIÓN DE TELDE 2000

Número de ficha catálogo: 010

Denominación:

Situación:

Fecha:

Propiedad: Usos:

Estado conservación:

Grado de Protección:

Ordenanza de aplicación PGO: quitar

Observaciones:


Valoración:

Tipo de Actuación:

Documentación:

Plano de situación

Foto



CATÁLOGO PATRIMONIO ARQUITECTÓNICO

PLAN GENERAL DE ORDENACIÓN DE TELDE 2000

Número de ficha catálogo: **011**

Denominación: **CONJUNTO DEFENSORES DEL ALCÁZAR**

Situación: Defensores del Alcázar 6, 8, 10, 12, 18, 24. San Juan

Fecha: S. XIX-XX

Propiedad: Privada **Usos:** Residencial

Estado conservación: Regular

Grado de Protección: Ambiental

Ordenanza de aplicación PGO: A3


Observaciones:

Valoración: E. AMBIENTAL

Tipo de Actuación: REHABILITACIÓN

Documentación:

Plano de situación



Foto



CATÁLOGO PATRIMONIO ARQUITECTÓNICO

PLAN GENERAL DE ORDENACIÓN DE TELDE 2000

Número de ficha catálogo: **012**

Denominación: **CONJUNTO DOCTOR CHIL**

Situación: Doctor Chil, 4, 6, 8. San Juan

Fecha: S. XIX-XX

Propiedad: Privada **Usos:** Residencial

Estado conservación: Bueno

Grado de Protección: Ambiental

Ordenanza de aplicación PGO: A3


Observaciones:

Valoración: PUNTUAL

Tipo de Actuación: CONSERVACIÓN

Documentación:

Plano de situación



Foto



CATÁLOGO PATRIMONIO ARQUITECTÓNICO

PLAN GENERAL DE ORDENACIÓN DE TELDE 2000

Número de ficha catálogo: **013**

Denominación: **EDIFICIO DE DOS PLANTAS**

Situación: D. Esteban, 2, 7, 9, 12, 14. San Juan

Fecha: 1800

Propiedad: Privada **Usos:** Residencial

Estado conservación: Bueno

Grado de Protección: Integral

Ordenanza de aplicación PGO: A3


Observaciones:

Valoración: PUNTUAL

Tipo de Actuación: CONSERVACIÓN

Documentación:

Plano de situación



Foto



CATÁLOGO PATRIMONIO ARQUITECTÓNICO

PLAN GENERAL DE ORDENACIÓN DE TELDE 2000

Número de ficha catálogo: **014**

Denominación: **EDIFICIO DE UNA PLANTA**

Situación: D. Esteban, 4, 8, 10, 11. San Juan

Fecha: S.XX

Propiedad: Privada **Usos:** Residencial

Estado conservación: Regular

Grado de Protección: Ambiental

Ordenanza de aplicación PGO: A3


Observaciones:

Valoración: De Ambiente

Tipo de Actuación: REHABILITACIÓN

Documentación:

Plano de situación



Foto



CATÁLOGO PATRIMONIO ARQUITECTÓNICO

PLAN GENERAL DE ORDENACIÓN DE TELDE 2000

Número de ficha catálogo: **015**

Denominación: **CONJUNTO DORAMAS, PARES**

Situación: Doramas, 2, 8, 18, 20, 24. San Juan

Fecha: S.XIX-XX

Propiedad: Privada **Usos:** Residencial

Estado conservación: Bueno

Grado de Protección: Ambiental

Ordenanza de aplicación PGO: A3

Observaciones:

Valoración: DE AMBIENTE

Tipo de Actuación: REHABILITACIÓN

Documentación:

Plano de situación

Foto



CATÁLOGO PATRIMONIO ARQUITECTÓNICO

PLAN GENERAL DE ORDENACIÓN DE TELDE 2000

Número de ficha catálogo: **016**

Denominación: **CONJUNTO DORAMAS, IMPARES**

Situación: Doramas, 7, 9, 11. San Juan

Fecha: S.XIX

Propiedad: Privada **Usos:** Residencial

Estado conservación: Regular

Grado de Protección: Ambiental

Ordenanza de aplicación PGO: A3


Observaciones:

Valoración: PUNTUAL

Tipo de Actuación: REHABILITACIÓN

Documentación:

Plano de situación



Foto



CATÁLOGO PATRIMONIO ARQUITECTÓNICO

PLAN GENERAL DE ORDENACIÓN DE TELDE 2000

Número de ficha catálogo: **017**

Denominación: **CASA Y JARDÍN**

Situación: Duende, 8. San Juan

Fecha: 1900-1950

Propiedad: Privada **Usos:** Residencial

Estado conservación: Bueno

Grado de Protección: Ambiental

Ordenanza de aplicación PGO: A3


Observaciones:

Valoración: DE AMBIENTE

Tipo de Actuación: REHABILITACIÓN

Documentación:

Plano de situación



Foto



CATÁLOGO PATRIMONIO ARQUITECTÓNICO

PLAN GENERAL DE ORDENACIÓN DE TELDE 2000

Número de ficha catálogo: **018**

Denominación: **CASA CASTILLO OLIVARES**

Situación: Juan Carlos I, 1/Inés Chimida. San Juan

Fecha: Anterior a 1800

Propiedad: Privada **Usos:** Residencial

Estado conservación: Bueno de fachada. Regular de interior.

Grado de Protección: Integral

Ordenanza de aplicación PGO: A3


Observaciones:

Valoración: C. TIPOLOGICA

Tipo de Actuación: REHABILITACIÓN. RECUPERAR EL PATIO

Documentación:

Plano de situación



Foto



CATÁLOGO PATRIMONIO ARQUITECTÓNICO

PLAN GENERAL DE ORDENACIÓN DE TELDE 2000

Número de ficha catálogo: **019**

Denominación: **RUINAS DE SAN PEDRO MÁRTIR**

Situación: Juan Carlos I, 7. San Juan

Fecha: S. XVII

Propiedad: Pública **Usos:** Sala de Exposición

Estado conservación: Bueno

Grado de Protección: Integral

Ordenanza de aplicación PGO: A-3

Observaciones:

Valoración: A. MONUMENTAL

Tipo de Actuación: INTERVENCIÓN EJECUTADA

Documentación:

Plano de situación



CATÁLOGO PATRIMONIO ARQUITECTÓNICO

PLAN GENERAL DE ORDENACIÓN DE TELDE 2000

Número de ficha catálogo: **020**

Denominación: **CONJUNTO JUAN CARLOS I**

Situación: Juan Carlos I, 2, 4, 6, 8. San Juan

Fecha: 1900

Propiedad: Privada **Usos:** Residencial y Bar

Estado conservación: Regular

Grado de Protección: Ambiental

Ordenanza de aplicación PGO: A3


Observaciones:

Valoración: DE AMBIENTE

Tipo de Actuación: REHABILITACIÓN

Documentación:

Plano de situación



Foto



CATÁLOGO PATRIMONIO ARQUITECTÓNICO

PLAN GENERAL DE ORDENACIÓN DE TELDE 2000

Número de ficha catálogo: **021**

Denominación: **EDIFICIO DE PLANTA ALTA**

Situación: Julián Torón, 18 / Ciega. San Juan

Fecha: 1800-1900

Propiedad: Privada **Usos:** Residencial

Estado conservación: Bueno

Grado de Protección: Integral

Ordenanza de aplicación PGO: A-3

Observaciones:

Valoración: C. TIPOLOGICA

Tipo de Actuación: CONSERVACIÓN

Documentación:

Plano de situación



Foto



CATÁLOGO PATRIMONIO ARQUITECTÓNICO

PLAN GENERAL DE ORDENACIÓN DE TELDE 2000

Número de ficha catálogo: **022**

Denominación: **CONJUNTO JULIÁN TORÓN. PARES**

Situación: Julián Torón, 4, 6, 8, 10, 12, 14, 16, 18, 20, 22, 24. San Juan

Fecha: 1800-1900

Propiedad: Privada **Usos:** Residencial

Estado conservación: Bueno en general

Grado de Protección: Ambiental

Ordenanza de aplicación PGO: A3


Observaciones:

Valoración: PUNTUAL

Tipo de Actuación: REHABILITACIÓN

Documentación:

Plano de situación



Foto



CATÁLOGO PATRIMONIO ARQUITECTÓNICO

PLAN GENERAL DE ORDENACIÓN DE TELDE 2000

Número de ficha catálogo: **023**

Denominación: **CONJUNTO JULIÁN TORÓN. IMPARES**

Situación: Julián Torón, 1, 3, 5, 9, 13, 15, 17, 19, 21. San Juan

Fecha: 1800-1900

Propiedad: Privada **Usos:** Residencial

Estado conservación: Bueno en general

Grado de Protección: Ambiental

Ordenanza de aplicación PGO: A3

Observaciones:

Valoración: PUNTUAL

Tipo de Actuación: REHABILITACIÓN

Documentación:

Plano de situación



Foto



CATÁLOGO PATRIMONIO ARQUITECTÓNICO

PLAN GENERAL DE ORDENACIÓN DE TELDE 2000

Número de ficha catálogo: **024**

Denominación: **CENTRO MUNICIPAL DE LA MUJER ISADORA DUNCAN**

Situación: León y Castillo, 1-Trasera Doramas. San Juan

Fecha: Anterior a 1800.Reformas en 1900.

Propiedad: Privada **Usos:** Municipal. Dotación Social.

Estado conservación: Bueno en general

Grado de Protección: Ambiental

Ordenanza de aplicación PGO: A-3


Observaciones:

Valoración: C. TIPOLOGICA

Tipo de Actuación: REHABILITACIÓN-CONSERVACIÓN

Documentación:

Plano de situación



Foto



CATÁLOGO PATRIMONIO ARQUITECTÓNICO

PLAN GENERAL DE ORDENACIÓN DE TELDE 2000

Número de ficha catálogo: **025**

Denominación: **EDIFICIOS DE PLANTA ALTA**

Situación: León y Castillo, 3, 5. Trasera Doramas. San Juan

Fecha: 1800-1900

Propiedad: Privada **Usos:** Residencial

Estado conservación: Bueno de fachada. Regular interior.

Grado de Protección: Ambiental

Ordenanza de aplicación PGO: A3


Observaciones:

Valoración: D. PUNTUAL

Tipo de Actuación: REHABILITACIÓN

Documentación:

Plano de situación



Foto



CATÁLOGO PATRIMONIO ARQUITECTÓNICO

PLAN GENERAL DE ORDENACIÓN DE TELDE 2000

Número de ficha catálogo: **026**

Denominación: **CASA MUSEO LEÓN Y CASTILLO**

Situación: León y Castillo, 43, 45. San Juan

Fecha: 1800

Propiedad: Pública **Usos:** Museo

Estado conservación: Bueno

Grado de Protección: Integral

Ordenanza de aplicación PGO: A-3


Observaciones:

Valoración: C. TIPOLOGICA

Tipo de Actuación: CONSERVACIÓN

Documentación:

Plano de situación



Foto



CATÁLOGO PATRIMONIO ARQUITECTÓNICO

PLAN GENERAL DE ORDENACIÓN DE TELDE 2000

Número de ficha catálogo: **027**

Denominación: **ELEMENTO DE LA RED DE AGUAS**

Situación: León y Castillo. San Juan.

Fecha: 1800

Propiedad: Pública **Usos:** Público

Estado conservación: Bueno

Grado de Protección: Integral

Ordenanza de aplicación PGO: A-3


Observaciones:

Valoración: C. TIPOLOGICA

Tipo de Actuación: CONSERVACIÓN

Documentación:

Plano de situación



Foto



CATÁLOGO PATRIMONIO ARQUITECTÓNICO

PLAN GENERAL DE ORDENACIÓN DE TELDE 2000

Número de ficha catálogo: **028**

Denominación: **CONJUNTO LEÓN Y CASTILLO. PARES, TRAMO 1**

Situación: León y Castillo, 6, 8, 10, 12, 18, 20, 22, 24, 26, 28, 30, 34, 36,

Fecha: Entre 1800-1900

Propiedad: Privada **Usos:** Oficina

Estado conservación: Buen estado

Grado de Protección: Integral

Ordenanza de aplicación PGO: A3


Observaciones:

Valoración: C. TIPOLOGICA

Tipo de Actuación: REHABILITACIÓN

Documentación:

Plano de situación



Foto



CATÁLOGO PATRIMONIO ARQUITECTÓNICO

PLAN GENERAL DE ORDENACIÓN DE TELDE 2000

Número de ficha catálogo: **029**

Denominación: **CONJUNTO LEÓN Y CASTILLO, PARES, TRAMO 2**

Situación: León y Castillo, 40, 42, 46, 48, 52, 54, 56, 60, 66, 78, 80, 82, 84, 86, 88, 92

Fecha: 1800-1900

Propiedad: Privada **Usos:** Residencial

Estado conservación: Bueno en general

Grado de Protección: Ambiental

Ordenanza de aplicación PGO: A4

Observaciones:

Valoración: DE AMBIENTE

Tipo de Actuación: REHABILITACIÓN

Documentación:

Plano de situación

Foto



CATÁLOGO PATRIMONIO ARQUITECTÓNICO

PLAN GENERAL DE ORDENACIÓN DE TELDE 2000

Número de ficha catálogo: **030**

Denominación: **CONJUNTO LEÓN Y CASTILLO, IMPARES, TRAMO 1**

Situación: León y Castillo, 7, 9, 11, 13, 17, 19, 21, 23, 25, 27, 29, 33, 35

Fecha: 1800-1900

Propiedad: Privada **Usos:** Residencial y oficinas

Estado conservación: Bueno

Grado de Protección: Ambiental

Ordenanza de aplicación PGO: A3


Observaciones:

Valoración: PUNTUAL

Tipo de Actuación: REHABILITACIÓN-CONSERVACIÓN

Documentación:

Plano de situación



Foto



CATÁLOGO PATRIMONIO ARQUITECTÓNICO

PLAN GENERAL DE ORDENACIÓN DE TELDE 2000

Número de ficha catálogo: **031**

Denominación: **CONJUNTO LEÓN Y CASTILLO. IMPARES. TRAMO 2**

Situación: León y Castillo, 39, 41, 59, 75, 77, 85, 93

Fecha: 1800-1900

Propiedad: Privada **Usos:** Residencial

Estado conservación: Bueno en general

Grado de Protección: Ambiental

Ordenanza de aplicación PGO: A3


Observaciones:

Valoración: PUNTUAL

Tipo de Actuación: REHABILITACIÓN

Documentación:

Plano de situación



Foto



CATÁLOGO PATRIMONIO ARQUITECTÓNICO

PLAN GENERAL DE ORDENACIÓN DE TELDE 2000

Número de ficha catálogo: **032**

Denominación: **EDIFICIO DE PLANTA ALTA**

Situación: Licenciado Calderín, 10. San Juan

Fecha: Anterior a1800

Propiedad: Privada **Usos:** Residencial

Estado conservación: Bueno de fachada. Mal en su interior.

Grado de Protección: Ambiental

Ordenanza de aplicación PGO: A3


Observaciones:

Valoración: PUNTUAL

Tipo de Actuación: REHABILITACIÓN Y CONSOLIDACIÓN

Documentación:

Plano de situación



Foto



CATÁLOGO PATRIMONIO ARQUITECTÓNICO

PLAN GENERAL DE ORDENACIÓN DE TELDE 2000

Número de ficha catálogo: **033**

Denominación: **EDIFICIOS DE PLANTA ALTA**

Situación: Licenciado Calderín, 12, 14, 19, 21

Fecha: Anterior a 1800

Propiedad: Privada **Usos:** Residencial

Estado conservación: Bueno de fachada. Regular de interior.

Grado de Protección: Ambiental

Ordenanza de aplicación PGO: A3


Observaciones:

Valoración: PUNTUAL

Tipo de Actuación: REHABILITACIÓN

Documentación:

Plano de situación



Foto



CATÁLOGO PATRIMONIO ARQUITECTÓNICO

PLAN GENERAL DE ORDENACIÓN DE TELDE 2000

Número de ficha catálogo: **034**

Denominación: **TALLER DE ARTES Y OFICIOS**

Situación: Licenciado Calderín, 20 portada y muro, 22. San Juan

Fecha: XVII

Propiedad: Pública **Usos:** Biblioteca

Estado conservación: Bueno

Grado de Protección: Integral

Ordenanza de aplicación PGO: Por el tipo de puerta - ventana, la riqueza de la madera y el tipo de las ventanas altas podría datarse del siglo XVII bastante avanzado.


Observaciones:

Valoración: C. TIPOLOGICO.

Tipo de Actuación: REHABILITACIÓN Y CONSERVACIÓN (PORTADA)

Documentación:

Plano de situación



Foto



CATÁLOGO PATRIMONIO ARQUITECTÓNICO

PLAN GENERAL DE ORDENACIÓN DE TELDE 2000

Número de ficha catálogo: **035**

Denominación: **EDIFICIO DE PLANTA ALTA**

Situación: Licenciado Calderín, 25. San Juan

Fecha: 1800

Propiedad: Privada **Usos:** Oficinas

Estado conservación: Bueno

Grado de Protección: Integral

Ordenanza de aplicación PGO: Los cuatro ejes de simetría de la composición de la fachada, la cornisa y el mismo tamaño de los huecos – superior a otras como el nº 22 de esta calle – señalan finales del siglo XVIII o principios del XIX, en donde ya está presente el neoclásico.


Observaciones:

Valoración: TIPOLOGICA

Tipo de Actuación: REAHABILITACIÓN-CONSERVACIÓN

Documentación:

Plano de situación



Foto



CATÁLOGO PATRIMONIO ARQUITECTÓNICO

PLAN GENERAL DE ORDENACIÓN DE TELDE 2000

Número de ficha catálogo: **036**

Denominación: **CONJUNTO LICENCIADO CALDERÍN. IMPARES**

Situación: Licenciado Calderín, 3, 5, 7, 9, 11, 13, 15, 17, 19, 21, 23

Fecha: Anterior a 1800

Propiedad: Privada **Usos:** Residencial

Estado conservación: Regular

Grado de Protección: Ambiental

Ordenanza de aplicación PGO: A3


Observaciones:

Valoración: PUNTUAL

Tipo de Actuación: REHABILITACIÓN

Documentación:

Plano de situación



Foto



CATÁLOGO PATRIMONIO ARQUITECTÓNICO

PLAN GENERAL DE ORDENACIÓN DE TELDE 2000

Número de ficha catálogo: **037**

Denominación: **CONJUNTO MONTAÑETA**

Situación: Montañeta, 1, 3, 5. San Juan

Fecha: 1800

Propiedad: Privada **Usos:** Residencial

Estado conservación: Regular

Grado de Protección: Ambiental

Ordenanza de aplicación PGO: A3


Observaciones:

Valoración: DE AMBIENTE

Tipo de Actuación: REHABILITACIÓN

Documentación:

Plano de situación



Foto



CATÁLOGO PATRIMONIO ARQUITECTÓNICO

PLAN GENERAL DE ORDENACIÓN DE TELDE 2000

Número de ficha catálogo: **038**

Denominación: **EDIFICIOS PLANTA ALTA**

Situación: Pérez Camacho, 3, 4. San Juan

Fecha: 1800-1900

Propiedad: Privada **Usos:** Residencial

Estado conservación: Bueno

Grado de Protección: Ambiental

Ordenanza de aplicación PGO: A3

Observaciones:

Valoración: D. PUNTUAL

Tipo de Actuación: REHABILITACIÓN

Documentación:

Plano de situación



Foto



CATÁLOGO PATRIMONIO ARQUITECTÓNICO

PLAN GENERAL DE ORDENACIÓN DE TELDE 2000

Número de ficha catálogo: **039**

Denominación: **CASA JARDÍN**

Situación: Pérez Galdós, 17. San Juan

Fecha: Principios de S.XX

Propiedad: Privada **Usos :**Residencial

Estado conservación: Bueno

Grado de Protección: Integral

Ordenanza de aplicación PGO: A3


Observaciones:

Valoración: C. TIPOLOGICA

Tipo de Actuación: REHABILITACIÓN-CONSERVACIÓN

Documentación:

Plano de situación



Foto



CATÁLOGO PATRIMONIO ARQUITECTÓNICO

PLAN GENERAL DE ORDENACIÓN DE TELDE 2000

Número de ficha catálogo: **040**

Denominación: **EDIFICIOS DE PLANTA ALTA ANUNCIADA**

Situación: Pérez Galdós, 15, 19, 21. San Juan

Fecha: Principios de S. XX

Propiedad: Privada **Usos:** Sanitario

Estado conservación: Bueno

Grado de Protección: Ambiental

Ordenanza de aplicación PGO: A3


Observaciones:

Valoración: D. PUNTUAL

Tipo de Actuación: REHABILITACIÓN

Documentación:

Plano de situación



Foto



