

# CATÁLOGO PATRIMONIO ARQUITECTÓNICO

PLAN GENERAL DE ORDENACIÓN DE TELDE 2000

Número de ficha catálogo: **041**

Denominación: **CONJUNTO PÉREZ GALDÓS**

**Situación:** Pérez Galdós, 2, 4, 6, 8, 10, 12 16, 18, 20, 22, 24, 26, 28

**Fecha:** Fines S. XVIII Principio del S. XX

**Propiedad:** Privada **Usos:** Residencial, comercial y garajes.

**Estado conservación:** Bueno

**Grado de Protección:** Ambiental

**Ordenanza de Aplicación PGO:**


**Observaciones:** Sometido todo el tramo a estudio de adecuación de fachadas.

**Valoración:** DE AMBIENTE

**Tipo de Actuación:** REHABILITACIÓN

**Documentación:**

Plano de situación



Foto



# CATÁLOGO PATRIMONIO ARQUITECTÓNICO

PLAN GENERAL DE ORDENACIÓN DE TELDE 2000

Número de ficha catálogo: **042**

Denominación: **CONJUNTO PLACETILLA**

**Situación:** Placetilla, 1 (/ Licenciado Calderín 29), 6, 7, 8,

**Fecha:** 1800

**Propiedad:** Privada **Usos:** Residencial

**Estado conservación:** Bueno

**Grado de Protección:** Integral

**Ordenanza de Aplicación PGO:** A3


**Observaciones:**

**Valoración:** TIPOLOGICA

**Tipo de Actuación:** REHABILITACIÓN

**Documentación:**

Plano de situación



Foto



# CATÁLOGO PATRIMONIO ARQUITECTÓNICO

PLAN GENERAL DE ORDENACIÓN DE TELDE 2000

Número de ficha catálogo: **043**

Denominación: **CASAS TERRERAS**

**Situación:** Ramal 3, 6. San Juan

**Fecha:** Principio de S.XX

**Propiedad:** Privada **Usos:** Residencial

**Estado conservación:** Regular

**Grado de Protección:** Ambiental

**Ordenanza de Aplicación PGO:** A3


**Observaciones:**

**Valoración:** DE AMBIENTE

**Tipo de Actuación:** REHABILITACIÓN

**Documentación:**

Plano de situación



Foto



# CATÁLOGO PATRIMONIO ARQUITECTÓNICO

PLAN GENERAL DE ORDENACIÓN DE TELDE 2000

Número de ficha catálogo: **044**

Denominación: **EDIFICIO DE PLANTA ALTA**

**Situación:** Roque, 30

**Fecha:** S.XX

**Propiedad:** Privada                      **Usos:** Residencial

**Estado conservación:** Bueno

**Grado de Protección:** Integral

**Ordenanza de Aplicación PGO:** A-4


**Observaciones:**

**Valoración:** C. TIPOLOGICA

**Tipo de Actuación:** REHABILITACIÓN

**Documentación:**

Plano de situación



Foto



# CATÁLOGO PATRIMONIO ARQUITECTÓNICO

PLAN GENERAL DE ORDENACIÓN DE TELDE 2000

Número de ficha catálogo: **045**

Denominación: **AYUNTAMIENTO**

**Situación:** Plaza de San Juan, 1. San Juan

**Fecha:**

**Propiedad:** Pública **Usos:** Ayuntamiento

**Estado conservación:** Bueno

**Grado de Protección:** Integral

**Ordenanza de Aplicación PGO:** A-3

**Observaciones:**


**Valoración:** TIPOLOGICA

**Tipo de Actuación:** CONSERVACIÓN

**Documentación:**

Plano de situación

Foto



# CATÁLOGO PATRIMONIO ARQUITECTÓNICO

PLAN GENERAL DE ORDENACIÓN DE TELDE 2000

Número de ficha catálogo: **046**

Denominación: **CASINO**

**Situación:** Plaza de San Juan, 2. San Juan

**Fecha:** Anterior a 1800

**Propiedad:** Pública **Usos:** Público

**Estado conservación:** Bueno

**Grado de Protección:** Ambiental

**Ordenanza de Aplicación PGO:** A-3


**Observaciones:**

**Valoración:** C. TIPOLOGICA

**Tipo de Actuación:** REHABILITACIÓN-CONSERVACIÓN

**Documentación:**

Plano de situación



Foto



# CATÁLOGO PATRIMONIO ARQUITECTÓNICO

PLAN GENERAL DE ORDENACIÓN DE TELDE 2000

Número de ficha catálogo: **047**

Denominación: **CASA LEÓN Y JOVEN**

**Situación:** Plaza de San Juan, 3. San Juan

**Fecha:** S.XVII

**Propiedad:** Pública                      **Usos:** Dotacional

**Estado conservación:** Bueno de fachada. Regular de interior.

**Grado de Protección:** Integral

**Ordenanza de Aplicación PGO:** A-3

**Observaciones:**


**Valoración:** B. SINGULAR

**Tipo de Actuación:** REHABILITACIÓN. CONSOLIDACIÓN. RESTAURACIÓN.

**Documentación:**

Plano de situación

Foto



# CATÁLOGO PATRIMONIO ARQUITECTÓNICO

PLAN GENERAL DE ORDENACIÓN DE TELDE 2000

Número de ficha catálogo: **048**

Denominación: **IGLESIA DE SAN JUAN BAUTISTA**

**Situación:** Plaza de San Juan, 5. San Juan

**Fecha:** S. XVI

**Propiedad:** Pública                      **Usos:** Religioso

**Estado conservación:** Bueno en general

**Grado de Protección:** Integral

**Ordenanza de Aplicación PGO:** A-3


**Observaciones:**

**Valoración:** A. MONUMENTAL

**Tipo de Actuación:** CONSERVACIÓN (NAVE Y BAPTISTERIO)

**Documentación:**

Plano de situación



Foto





# CATÁLOGO PATRIMONIO ARQUITECTÓNICO

PLAN GENERAL DE ORDENACIÓN DE TELDE 2000

Número de ficha catálogo: **049**

Denominación: **CASA RECTORAL**

**Situación:** Plaza de San Juan, 6. San Juan

**Fecha:** Anterior a 1800

**Propiedad:** Parroquial                      **Usos:** Archivos

**Estado conservación:** Bueno de fachada

**Grado de Protección:** Ambiental

**Ordenanza de Aplicación PGO:** A3


**Observaciones:**

**Valoración:** B. SINGULAR

**Tipo de Actuación:** CONSERVACIÓN. REHABILITACIÓN

**Documentación:**

Plano de situación



Foto



# CATÁLOGO PATRIMONIO ARQUITECTÓNICO

PLAN GENERAL DE ORDENACIÓN DE TELDE 2000

Número de ficha catálogo: **050**

Denominación: **EDIFICIOS DE PLANTA ALTA**

**Situación:** Plaza de San Juan, 7,8. San Juan

**Fecha:** S. XVII

**Propiedad:** Privada **Usos:** Residencial

**Estado conservación:** Bueno

**Grado de Protección:** Integral

**Ordenanza de Aplicación PGO:** A3

**Observaciones:**

**Valoración:** TIPOLOGICA

**Tipo de Actuación:** REHABILITACIÓN

**Documentación:**

Plano de situación

Foto



# CATÁLOGO PATRIMONIO ARQUITECTÓNICO

PLAN GENERAL DE ORDENACIÓN DE TELDE 2000

Número de ficha catálogo: **051**

Denominación: **EDIFICIO DE PLANTA ALTA**

**Situación:** Plaza de San Juan, 10. San Juan

**Fecha:** Anterior a 1800

**Propiedad:** Privada **Usos:** Residencial

**Estado conservación:** Bueno

**Grado de Protección:** Integral

**Ordenanza de Aplicación PGO:** A-3


**Observaciones:**

**Valoración:** SINGULAR

**Tipo de Actuación:** REHABILITACIÓN. RESTAURACIÓN

**Documentación:**

Plano de situación



Foto



# CATÁLOGO PATRIMONIO ARQUITECTÓNICO

PLAN GENERAL DE ORDENACIÓN DE TELDE 2000

Número de ficha catálogo: **052**

Denominación: **OFICINAS MUNICIPALES**

**Situación:** Plaza de San Juan, 11. San Juan

**Fecha:** Anterior a 1800

**Propiedad:** Pública **Usos:** Dotación administrativa

**Estado conservación:** Bueno en general

**Grado de Protección:** Ambiental

**Ordenanza de Aplicación PGO:** A3


**Observaciones:**

**Valoración:** C. TIPOLOGICA

**Tipo de Actuación:** CONSERVACIÓN

**Documentación:**

Plano de situación



Foto



# CATÁLOGO PATRIMONIO ARQUITECTÓNICO

PLAN GENERAL DE ORDENACIÓN DE TELDE 2000

Número de ficha catálogo: **053**

Denominación: **EDIFICIO DE PLANTA ALTA**

**Situación:** Plaza de San Juan, 12. San Juan

**Fecha:** Anterior a 1800

**Propiedad:** Privada **Usos:** Pub-Cafetería

**Estado conservación:** Bueno

**Grado de Protección:** Ambiental

**Ordenanza de Aplicación PGO:** A3


**Observaciones:**

**Valoración:** C. TIPOLOGICA

**Tipo de Actuación:** REHABILITACIÓN

**Documentación:**

Plano de situación



Foto



# CATÁLOGO PATRIMONIO ARQUITECTÓNICO

PLAN GENERAL DE ORDENACIÓN DE TELDE 2000

Número de ficha catálogo: **054**

Denominación: **EDIFICIO DE PLANTA ALTA**

**Situación:** Plaza de San Juan, 13. San Juan

**Fecha:** Anterior a 1800

**Propiedad:** Privada **Usos:** Residencial. Conservación

**Estado conservación:** Bueno

**Grado de Protección:** Ambiental

**Ordenanza de Aplicación PGO:** A3


**Observaciones:**

**Valoración:** C. TIPOLOGICA

**Tipo de Actuación:** REHABILITACIÓN

**Documentación:**

Plano de situación



Foto



# CATÁLOGO PATRIMONIO ARQUITECTÓNICO

PLAN GENERAL DE ORDENACIÓN DE TELDE 2000

Número de ficha catálogo: **055**

Denominación: **EDIFICIO DE PLANTA ALTA**

**Situación:** Plaza Marín y Cubas, 1/ Plaza de San Juan, 4 / Duende.

**Fecha:** Anterior a 1800

**Propiedad:** Privada                      **Usos:** Oficinas

**Estado conservación:** Bueno

**Grado de Protección:** Ambiental

**Ordenanza de Aplicación PGO:** A3


**Observaciones:**

**Valoración:** C. TIPOLOGICA

**Tipo de Actuación:** REHABILITACIÓN PARCIAL

**Documentación:**

Plano de situación



Foto



# CATÁLOGO PATRIMONIO ARQUITECTÓNICO

PLAN GENERAL DE ORDENACIÓN DE TELDE 2000

Número de ficha catálogo: **056**

Denominación: **PLAZA DE SAN JUAN**

**Situación:** Plaza de San Juan. San Juan

**Fecha:** S. XVII

**Propiedad:** Pública **Usos:** Público

**Estado conservación:** Bueno

**Grado de Protección:** Integral

**Ordenanza de Aplicación PGO:**

**Observaciones:**

**Valoración:** E. AMBIENTAL

**Tipo de Actuación:** REPOSICIÓN Y REHABILITACIÓN

**Documentación:**

Plano de situación

Foto





# CATÁLOGO PATRIMONIO ARQUITECTÓNICO

PLAN GENERAL DE ORDENACIÓN DE TELDE 2000

Número de ficha catálogo: **057**

Denominación: **CASAS TERRERAS**

**Situación:** Altozano, 2, 4,/ Travieso. San Francisco

**Fecha:**

**Propiedad:** Privada **Usos:** Residencial

**Estado conservación:** Regular

**Grado de Protección:** Ambiental

**Ordenanza de Aplicación PGO:** A5


**Observaciones:**

**Valoración:** PUNTUAL

**Tipo de Actuación:** REHABILITACIÓN

**Documentación:**

Plano de situación



Foto



# CATÁLOGO PATRIMONIO ARQUITECTÓNICO

## PLAN GENERAL DE ORDENACIÓN DE TELDE 2000

Número de ficha catálogo: **058**

Denominación: **ANTIGUA CASA CUARTEL DE LA GUARDIA CIVIL**

**Situación:** Altozano 8, 10. San Francisco

**Fecha:**

**Propiedad:** Pública                      **Usos:** a determinar

**Estado conservación:** Regular

**Grado de Protección:** Integral


**Ordenanza de Aplicación PGO:** Equipamiento.

**Observaciones:** El tipo de puerta-ventana con los marcos de cantería indican que podría tratarse de una casa del S. XVII. Hay, sin embargo, una serie de elementos como las ventanas de guillotina, el remate con cornisa, que podrían señalar el S.XVIII. Entre la planta baja y alta hay un problema compositivo en el grupo de las ventanas; esto podría indicar una primera construcción –la planta baja del S.XVII y la alta del XVIII con ventanas de guillotina.

**Valoración:** C. TIPOLOGICA

**Tipo de Actuación:** REHABILITACIÓN. RECUPERAR EL ANTIGUO JARDÍN DEL Nº 8 Y FACHADA DEL Nº 10

**Documentación:**



# CATÁLOGO PATRIMONIO ARQUITECTÓNICO

PLAN GENERAL DE ORDENACIÓN DE TELDE 2000

Número de ficha catálogo: **059**

Denominación: **CONJUNTO ALTOZANO. IMPARES**

**Situación:** Altozano, 3, 5, 7, 15. San Francisco

**Fecha:**

**Propiedad:** Privada                      **Usos:** Residencial

**Estado conservación:** Bueno

**Grado de Protección:** Ambiental

**Ordenanza de Aplicación PGO:** A4

**Observaciones:**

**Valoración:** De ambiente

**Tipo de Actuación:** REHABILITACIÓN

**Documentación:**

Plano de situación

Foto



# CATÁLOGO PATRIMONIO ARQUITECTÓNICO

PLAN GENERAL DE ORDENACIÓN DE TELDE 2000

Número de ficha catálogo: **060**

Denominación: **CASA SAULO TORÓN Y JARDÍN**

**Situación:** Bailadero, 9. San Francisco

**Fecha:**

**Propiedad:** Obispado

**Usos:** Abandonado, propuesto uso social.

**Estado conservación:** Ruina inminente en caso de no actuar.

**Grado de Protección:** Catálogo del PERI de San Juan y S. Francisco.

**Ordenanza de Aplicación PGO:** Equipamiento.


**Observaciones:** Sería urgente proceder a su rescate.

**Valoración:** C. TIPOLOGICA

**Tipo de Actuación:** REHABILITACIÓN

**Documentación:**

Plano de situación



Foto



# CATÁLOGO PATRIMONIO ARQUITECTÓNICO

## PLAN GENERAL DE ORDENACIÓN DE TELDE 2000

Número de ficha catálogo: **061**

Denominación: **ANTIGUA HACIENDA CASTILLO OLIVARES**

**Situación:** Bailadero, 28. San Francisco

**Fecha:** 1800

**Propiedad:** Privada                      **Usos:** social-religioso

**Estado conservación:** Bueno

**Grado de Protección:** Integral

**Ordenanza de Aplicación PGO:** Equipamiento.


**Observaciones:** El blasón que se encuentra sobre la puerta adintelada es el de Alonso Olivares del Castillo, nacido en 1548. Se trata del mismo blasón que se encuentra en la Casa Castillo Olivares de la C/ José Antonio Primo de Rivera nº 1. Responde al tipo de casa de señorío que tiene su vivienda principal en la ciudad. Aunque no podemos dar ninguna fecha,, sí que vemos se trata del tipo más evolucionado de esta casa de señorío, con planta cerrada en cuadro.

**Valoración:** C. TIPOLOGICA

**Tipo de Actuación:** REHABILITACIÓN

**Documentación:**

Plano de situación



Foto



# CATÁLOGO PATRIMONIO ARQUITECTÓNICO

PLAN GENERAL DE ORDENACIÓN DE TELDE 2000

Número de ficha catálogo: **062**

Denominación: **CONJUNTO BAILADERO, IMPARES**

**Situación:** Bailadero, 11, 13, 23, 25, 29. San Francisco

**Fecha:**

**Propiedad:** Privada      **Usos:** Residencial

**Estado conservación:** Regular-Bueno

**Grado de Protección:** Catálogo del PERI de San Juan y San Francisco.

**Ordenanza de Aplicación PGO:** A5


**Observaciones:**

**Valoración:** E. AMBIENTAL

**Tipo de Actuación:** REHABILITACIÓN

**Documentación:**

Plano de situación



Foto



# CATÁLOGO PATRIMONIO ARQUITECTÓNICO

PLAN GENERAL DE ORDENACIÓN DE TELDE 2000

Número de ficha catálogo: **063**

Denominación: **MANZANA NAVARRO/MATOS/TRESCASAS/FUENTE**

**Situación:** Carlos E. Navarro, 2, 4. San Francisco

**Fecha:** Anterior a 1800

**Propiedad:** Privada **Usos:** Residencial

**Estado conservación:** Bueno

**Grado de Protección:** Ambiental

**Ordenanza de Aplicación PGO:** A5


**Observaciones:**

**Valoración:** C. TIPOLOGICA

**Tipo de Actuación:** REHABILITACIÓN. CONSERVACIÓN DE LA FINCA

**Documentación:**

Plano de situación



Foto



# CATÁLOGO PATRIMONIO ARQUITECTÓNICO

PLAN GENERAL DE ORDENACIÓN DE TELDE 2000

Número de ficha catálogo: **064**

Denominación: **CONJUNTO CASAS TERRERAS**

**Situación:** Carlos E. Navarro, 3, 5, San Francisco

**Fecha:** S.XVIII y S. XIX

**Propiedad:** Privada **Usos:** Residencial

**Estado conservación:** Bueno

**Grado de Protección:** Ambiental

**Ordenanza de Aplicación PGO:** A4


**Observaciones:** El nº 7 de esta calle fue descatalogado a partir de alegación presentada en el trámite de información pública, viene sometido conjuntamente con el nº 9 y nº 11 a estudio de detalles para adecuación de fachada.

**Valoración:** E. AMBIENTAL

**Tipo de Actuación:** REHABILITACIÓN

**Documentación:**

Plano de situación



Foto





# CATÁLOGO PATRIMONIO ARQUITECTÓNICO

## PLAN GENERAL DE ORDENACIÓN DE TELDE 2000

Número de ficha catálogo: **065**

Denominación: **CASA CON PATIO**

**Situación:** Carreñas, 22/ Altozano, 14. San Francisco

**Fecha:** S. XVII la obra de fábrica inicial.

**Propiedad:** Privada

**Usos:** Residencial

**Estado conservación:** Regular

**Grado de Protección:** Ambiental

**Ordenanza de Aplicación PGO:** A5


**Observaciones:**

**Valoración:** D. PUNTUAL

**Tipo de Actuación:** REHABILITACIÓN

**Documentación:**

Plano de situación



Foto



# CATÁLOGO PATRIMONIO ARQUITECTÓNICO

PLAN GENERAL DE ORDENACIÓN DE TELDE 2000

Número de ficha catálogo: **066**

Denominación: **EDIFICIO PLANTA ALTA**

**Situación:** Carreñas, 33/León y Castillo. San Francisco

**Fecha:** S. XVIII

**Propiedad:** Privada                      **Usos:** Residencial

**Estado conservación:** Buena

**Grado de Protección:** Integral

**Ordenanza de Aplicación PGO:** A5


**Observaciones:**

**Valoración:** B. SINGULAR

**Tipo de Actuación:** REHABILITACIÓN

**Documentación:**

Plano de situación



Foto



# CATÁLOGO PATRIMONIO ARQUITECTÓNICO

PLAN GENERAL DE ORDENACIÓN DE TELDE 2000

Número de ficha catálogo: **067**

Denominación: **CONJUNTO CARREÑAS, PARES**

**Situación:** Carreñas, 2,4,6,8,24,26,28,30. San Francisco

**Fecha:** S, XVII y S, XVIII, con alteraciones posteriores.

**Propiedad:** Privada **Usos:** Residencial

**Estado conservación:**Bueno

**Grado de Protección:** Ambiental

**Ordenanza de Aplicación PGO:** A5


**Observaciones:**

**Valoración:** E. AMBIENTAL

**Tipo de Actuación:** REHABILITACIÓN

**Documentación:**

Plano de situación



Foto



# CATÁLOGO PATRIMONIO ARQUITECTÓNICO

PLAN GENERAL DE ORDENACIÓN DE TELDE 2000

Número de ficha catálogo: **068**

Denominación: **CONJUNTO CARREÑAS, IMPARES 1º TRAMO**

**Situación:** Carreñas, 1,3,5,7,13,17,19. San Francisco

**Fecha:** S. XVII y S. XVIII, con alteraciones posteriores.

**Propiedad:** Privada **Usos:** Residencial

**Estado conservación:** Bueno

**Grado de Protección:** Ambiental

**Ordenanza de Aplicación PGO:** A5


**Observaciones:**

**Valoración:** E. AMBIENTAL

**Tipo de Actuación:** REHABILITACIÓN

**Documentación:**

Plano de situación



Foto



# CATÁLOGO PATRIMONIO ARQUITECTÓNICO

PLAN GENERAL DE ORDENACIÓN DE TELDE 2000

Número de ficha catálogo: **069**

Denominación: **CONJUNTO CARREÑAS, IMPARES 2º TRAMO**

**Situación:** Carreñas, 21,23,25,27,29,31. San Francisco

**Fecha:**

**Propiedad:** Privada

**Usos:** Residencial

**Estado conservación:** Bueno

**Grado de Protección:** Ambiental

**Ordenanza de Aplicación PGO:** A5


**Observaciones:**

**Valoración:** E. AMBIENTAL

**Tipo de Actuación:** REHABILITACIÓN

**Documentación:**

Plano de situación



Foto



# CATÁLOGO PATRIMONIO ARQUITECTÓNICO

## PLAN GENERAL DE ORDENACIÓN DE TELDE 2000

Número de ficha catálogo: **070**

Denominación: **CONJUNTO HUERTAS**

**Situación:** Huertas, 2, 4, 6, 8. San Francisco

**Fecha:** Anterior a 1800

**Propiedad:** Privada **Usos:** Residencial

**Estado conservación:** Bueno

**Grado de Protección:** Ambiental

**Ordenanza de Aplicación PGO:** A5

**Observaciones:**

**Valoración:** Puntual

**Tipo de Actuación:** REHABILITACIÓN

**Documentación:**

Plano de situación



Foto



# CATÁLOGO PATRIMONIO ARQUITECTÓNICO

PLAN GENERAL DE ORDENACIÓN DE TELDE 2000

Número de ficha catálogo: **071**

Denominación: **ACUEDUCTO Y CALLE INÉS CHIMIDA**

**Situación:** Inés Chimida 1, 3, 5 (Baladero),(San Francisco). San Francisco

**Fecha:** 1800

**Propiedad:** Pública **Usos:** Público

**Estado conservación:** Bueno

**Grado de Protección:** Catálogo del PERI de San Juan y San Francisco

**Ordenanza de Aplicación PGO:**


**Observaciones:**

**Valoración:** AMBIENTAL

**Tipo de Actuación:** REHABILITACIÓN. FACHADA, PORTON Y ESCUDO Nº 19  
RECONSTRUCCIÓN DE LA FUENTE

**Documentación:**

Plano de situación



Foto



# CATÁLOGO PATRIMONIO ARQUITECTÓNICO

PLAN GENERAL DE ORDENACIÓN DE TELDE 2000

Número de ficha catálogo: **072**

Denominación: **CONJUNTO MONTAÑETA**

**Situación:** Montañeta de San Francisco, 10, 17. San Francisco

**Fecha:**

**Propiedad:** Privada                      **Usos:** Residencial

**Estado conservación:** Regular

**Grado de Protección:** Ambiental

**Ordenanza de Aplicación PGO:** A5


**Observaciones:**

**Valoración:** DE AMBIENTE

**Tipo de Actuación:** REHABILITACIÓN

**Documentación:**

Plano de situación



Foto





# CATÁLOGO PATRIMONIO ARQUITECTÓNICO

PLAN GENERAL DE ORDENACIÓN DE TELDE 2000

Número de ficha catálogo: **073**

Denominación: **CASA CON ARCO GÓTICO**

**Situación:** Portería s/n. San Francisco

**Fecha:** 1800

**Propiedad:** Privada                      **Usos:** Residencial

**Estado conservación:** Bueno

**Grado de Protección:** Catálogo del PERI de San Juan y San Francisco

**Ordenanza de Aplicación PGO:** A-4


**Observaciones:**

**Valoración:** DE AMBIENTE

**Tipo de Actuación:** CONSERVACIÓN DEL ARCO

**Documentación:**

Plano de situación



Foto



# CATÁLOGO PATRIMONIO ARQUITECTÓNICO

PLAN GENERAL DE ORDENACIÓN DE TELDE 2000

Número de ficha catálogo: **074**

Denominación: **CASA SALL Y HUERTA**

**Situación:** Portería, 15/ Altozano, 12. San Francisco

**Fecha:**

**Propiedad:** Pública      **Usos:** a determinar

**Estado conservación:** Bueno

**Grado de Protección:** Integral

**Ordenanza de Aplicación PGO:** El tipo de puerta, la asimetría de los huecos, el tejado, señalan el Siglo XVII, correspondiéndose con la fachada principal de Altozano nº 12. La cantería de la puerta "culta" de finales del XVIII.


**Observaciones:**

**Valoración:** B. SINGULAR

**Tipo de Actuación:** REHABILITACIÓN. CONSERVACIÓN DE LA HUERTA

**Documentación:**

Plano de situación



Foto



# CATÁLOGO PATRIMONIO ARQUITECTÓNICO

PLAN GENERAL DE ORDENACIÓN DE TELDE 2000

Número de ficha catálogo: **075**

Denominación: **CONJUNTO PORTERÍA. PARES**

**Situación:** Portería, 2, 4, 6. San Francisco

**Fecha:** 1800

**Propiedad:** Privada **Usos:** Residencial

**Estado conservación:** Bueno

**Grado de Protección:** Integral

**Ordenanza de Aplicación PGO:** A4

**Observaciones:**

**Valoración:** PUNTUAL

**Tipo de Actuación:** REHABILITACIÓN

**Documentación:**

Plano de situación



Foto



# CATÁLOGO PATRIMONIO ARQUITECTÓNICO

PLAN GENERAL DE ORDENACIÓN DE TELDE 2000

Número de ficha catálogo: **076**

Denominación: **CONJUNTO PORTERÍA. IMPARES**

**Situación:** Portería, 1(/ San Francisco, 21), 3,5,7,11,13 (/Montañeta 13),17. S. Francisco

**Fecha:** 1800

**Propiedad:** Privada **Usos:** Residencial

**Estado conservación:** Bueno

**Grado de Protección:** Ambiental

**Ordenanza de Aplicación PGO:** A5


**Observaciones:**

**Valoración:** PUNTUAL

**Tipo de Actuación:** REHABILITACIÓN

**Documentación:**

Plano de situación



Foto



# CATÁLOGO PATRIMONIO ARQUITECTÓNICO

PLAN GENERAL DE ORDENACIÓN DE TELDE 2000

Número de ficha catálogo: **077**

Denominación: **CASA CON PATIO**

**Situación:** San Francisco, 2

**Fecha:** Anterior a 1800

**Propiedad:** Privada                      **Usos:** Residencial

**Estado conservación:** Bueno

**Grado de Protección:** INTEGRAL

**Ordenanza de Aplicación PGO:** A5


**Observaciones:**

**Valoración:** C. TIPOLOGICA

**Tipo de Actuación:** REHABILITACIÓN

**Documentación:**

Plano de situación



Foto



# CATÁLOGO PATRIMONIO ARQUITECTÓNICO

PLAN GENERAL DE ORDENACIÓN DE TELDE 2000

Número de ficha catálogo: **078**

Denominación: **CONJUNTO SAN FRANCISCO, PARES**

**Situación:** San Francisco, 4, 6. San Francisco

**Fecha:** 1800

**Propiedad:** Privada **Usos:** Residencial

**Estado conservación:** Bueno

**Grado de Protección:** Ambiental

**Ordenanza de Aplicación PGO:** A5


**Observaciones:**

**Valoración:** PUNTUAL

**Tipo de Actuación:** REHABILITACIÓN

**Documentación:**

Plano de situación



Foto



# CATÁLOGO PATRIMONIO ARQUITECTÓNICO

PLAN GENERAL DE ORDENACIÓN DE TELDE 2000

Número de ficha catálogo: **079**

Denominación: **CONJUNTO SAN FRANCISCO**

**Situación:** San Francisco, 1 (/Altozano, 5) 3, 5, 7, 13, 17, 19, 21. San Francisco

**Fecha:** 1800

**Propiedad:** Privada **Usos:** Residencial

**Estado conservación:** Bueno

**Grado de Protección:** Ambiental

**Ordenanza de Aplicación PGO:** A5

**Observaciones:**

**Valoración:** PUNTUAL

**Tipo de Actuación:** REHABILITACIÓN

**Documentación:**

Plano de situación



Foto



# CATÁLOGO PATRIMONIO ARQUITECTÓNICO

PLAN GENERAL DE ORDENACIÓN DE TELDE 2000

Número de ficha catálogo: **080**

Denominación: **CONJUNTO SANTA MARÍA Y MURO**

**Situación:** Santa María, 10, 22, 24, 26, 28. San Francisco

**Fecha:** 1800

**Propiedad:** Privada                      **Usos:** Residencial

**Estado conservación:** Bueno

**Grado de Protección:** Ambiental

**Ordenanza de Aplicación PGO:** A-5


**Observaciones:**

**Valoración:** DE AMBIENTE

**Tipo de Actuación:** REHABILITACIÓN

**Documentación:**

Plano de situación



Foto

